

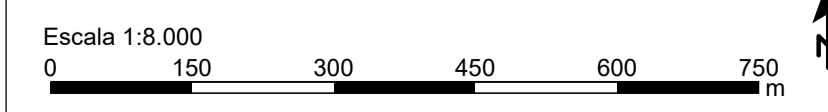
MAPA DE RUIDO DEL MUNICIPIO DE ZUMAIA (GIPUZKOA)

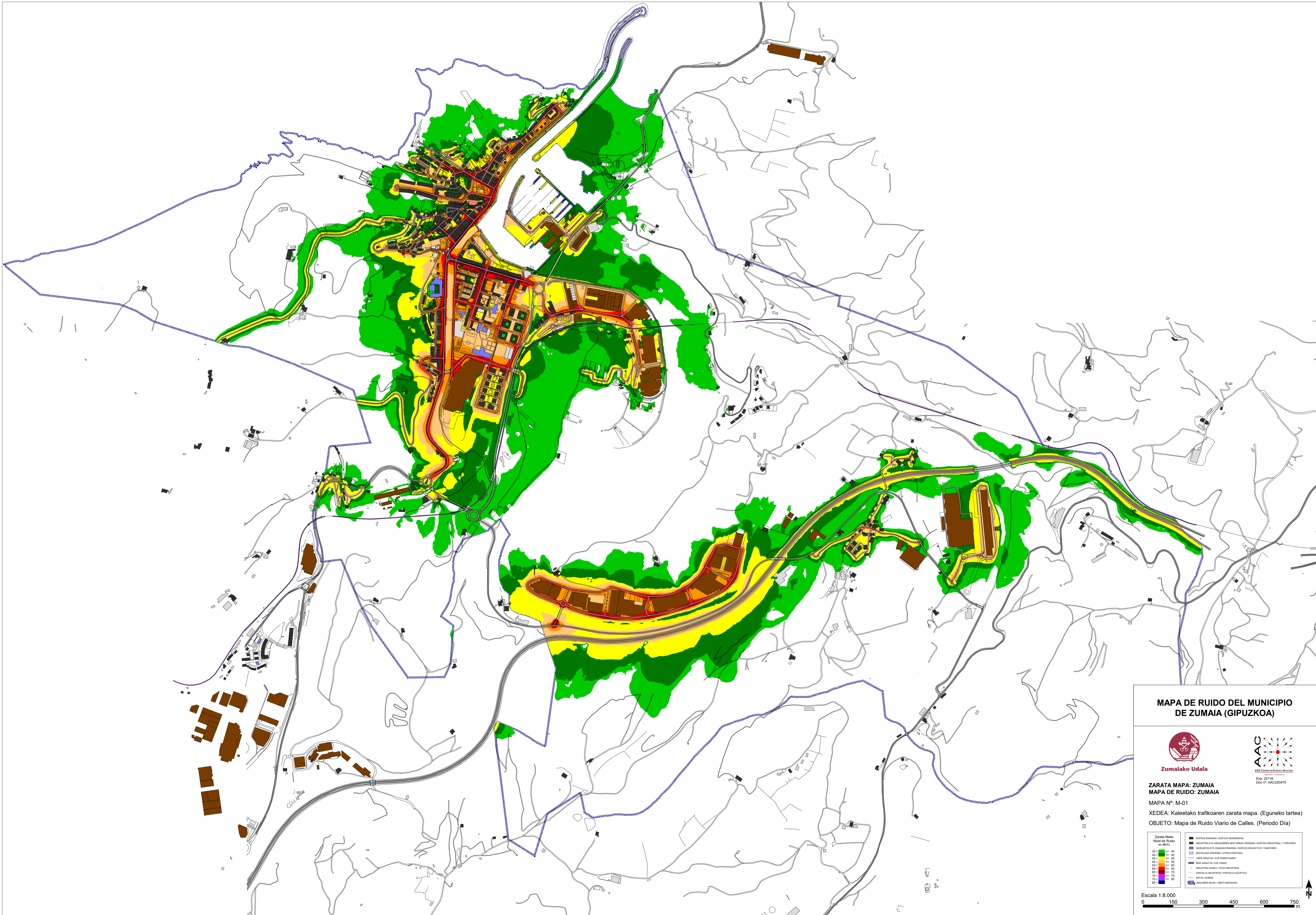


ZARATA MAPA: ZUMAIA
MAPA DE RUIDO: ZUMAIA
 MAPA Nº: M-00

XEDEA: Zonakatze Akustiko Mapa
 OBJETO: Mapa de Zonificación Acústica

- ZONAKATZE AKUSTIKOA / ZONIFICACIÓN ACÚSTICA
- A. BIZITEGI ERABILERAKO LURZORUA / SUELO USO RESIDENCIAL
 - A. ETORKIZUNENKO BIZITEGI ERABILERAKO LURZORUA / SUELO USO RESIDENCIAL FUTURO
 - B. INDUSTRIA ERABILERAKO LURZORUA / SUELO USO INDUSTRIAL
 - B. ETORKIZUNENKO INDUSTRIA ERABILERAKO LURZORUA / SUELO USO INDUSTRIAL FUTURO
 - D. ERABILERA TERZIARIOKO LURZORUA / SUELO USO TERCARIO
 - F. AZPIEGITURAK / INFRAESTRUCTURAS
 - G. NATURAGUNE BABESTUA / ESPACIO PROTEGIDO

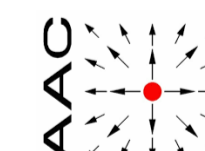




MAPA DE RUIDO DEL MUNICIPIO DE ZUMAIA (GIPUZKOA)



Zumaia Udala



AAC
Asociación de Arquitectos de Gipuzkoa
Esp. 22118
Doc. nº AAC220470

ZARATA MAPA: ZUMAIA
MAPA DE RUIDO: ZUMAIA

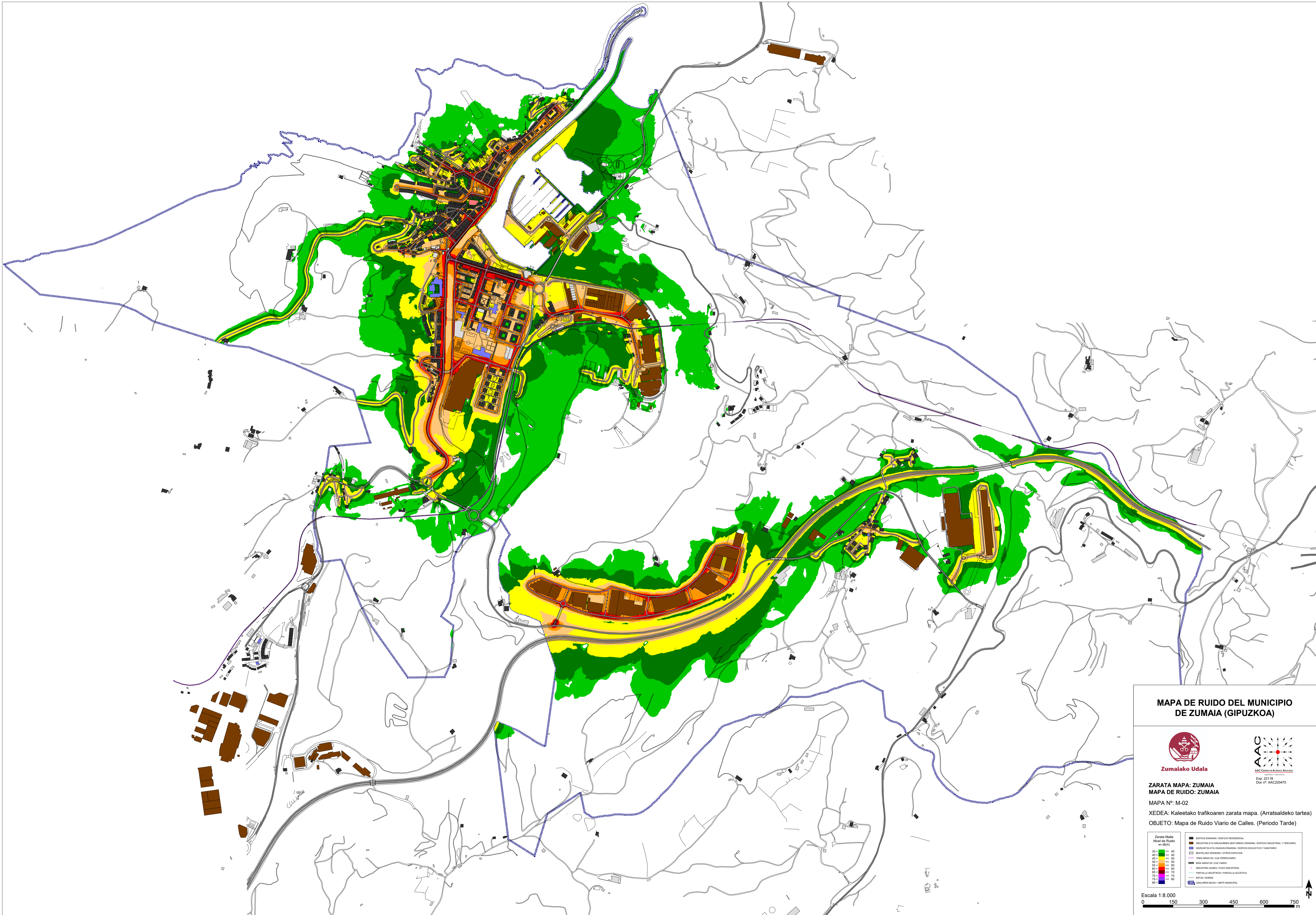
MAPA Nº: M-01

XEDEA: Kaleetako trafikoaren zarata mapa. (Eguneko tartea)

OBJETO: Mapa de Ruido Viario de Calles. (Periodo Día)

Zarata Maila Nivel de Ruido (dB(A))	Legenda
35	■ BOSTEI ERARRIA - EDIFICIO RESIDENCIAL
40	■ INDUSTRIA ETA HIRUGARREN ERDIORDEA - EDIFICIO INDUSTRIAL Y TERCIARIO
45	■ NEKARITZA ETA OSASUN ERARRIA - EDIFICIO EDUCATIVO Y SANITARIO
50	■ BIZITOKI ERARRIA - OTROS EDIFICIOS
55	■ BIDE ERARRIA - CALLE
60	■ BIDE ERARRIA - CALLE
65	■ BIDE ERARRIA - CALLE
70	■ BIDE ERARRIA - CALLE
75	■ BIDE ERARRIA - CALLE
80	■ BIDE ERARRIA - CALLE
85	■ BIDE ERARRIA - CALLE
90	■ BIDE ERARRIA - CALLE

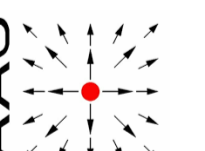
Escala 1:8.000
0 150 300 450 600 750 m



MAPA DE RUIDO DEL MUNICIPIO DE ZUMAIA (GIPUZKOA)



Zumaia Udala



AAC
Exp. 22118
Doc. nº AAC220470

ZARATA MAPA: ZUMAIA
MAPA DE RUIDO: ZUMAIA

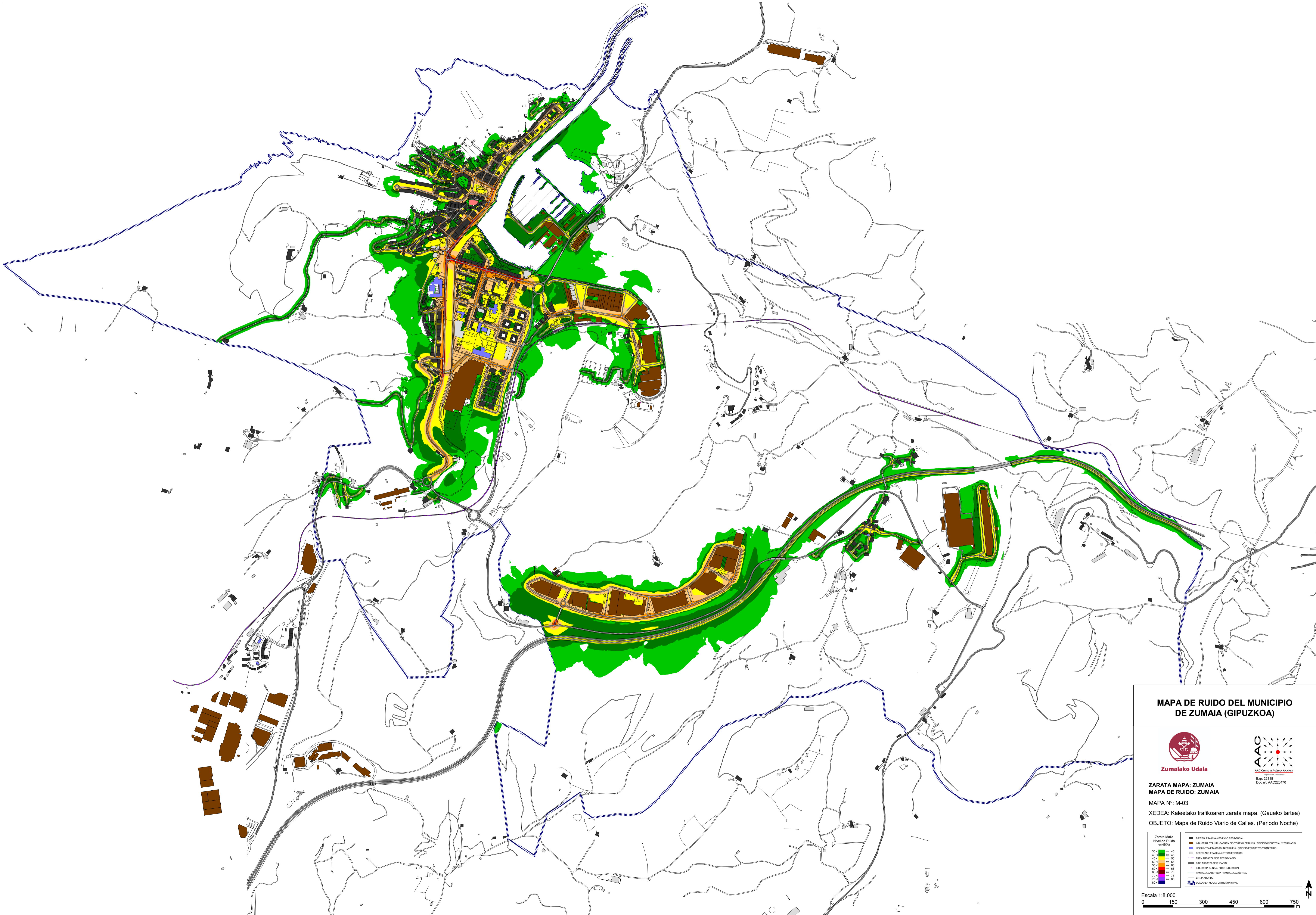
MAPA Nº: M-02

XEDEA: Kaleetako trafikoaren zarata mapa. (Arratsaldeko tartea)

OBJETO: Mapa de Ruido Viario de Calles. (Periodo Tarde)

Zarata Maila Nivel de Ruido (dB(A))	LEGENDA
35	■ BIZITOKI ERKINAKIA - EDIFICIO RESIDENCIAL
40	■ INDUSTRIA ETA HERRIARRAKO ERREKINTZA ERKINAKIA - EDIFICIO INDUSTRIAL Y TERCIARIO
45	■ BIZITOKI ERKINAKIA - EDIFICIO EDUCATIVO Y SANITARIO
50	■ BIZITOKI ERKINAKIA - OTROS EDIFICIOS
55	■ BIZITOKI ERKINAKIA - EDIFICIO EDUCATIVO Y SANITARIO
60	■ BIZITOKI ERKINAKIA - OTROS EDIFICIOS
65	■ BIZITOKI ERKINAKIA - OTROS EDIFICIOS
70	■ BIZITOKI ERKINAKIA - OTROS EDIFICIOS
75	■ BIZITOKI ERKINAKIA - OTROS EDIFICIOS
80	■ BIZITOKI ERKINAKIA - OTROS EDIFICIOS
85	■ BIZITOKI ERKINAKIA - OTROS EDIFICIOS
90	■ BIZITOKI ERKINAKIA - OTROS EDIFICIOS
95	■ BIZITOKI ERKINAKIA - OTROS EDIFICIOS
100	■ BIZITOKI ERKINAKIA - OTROS EDIFICIOS
105	■ BIZITOKI ERKINAKIA - OTROS EDIFICIOS
110	■ BIZITOKI ERKINAKIA - OTROS EDIFICIOS
115	■ BIZITOKI ERKINAKIA - OTROS EDIFICIOS
120	■ BIZITOKI ERKINAKIA - OTROS EDIFICIOS
125	■ BIZITOKI ERKINAKIA - OTROS EDIFICIOS
130	■ BIZITOKI ERKINAKIA - OTROS EDIFICIOS
135	■ BIZITOKI ERKINAKIA - OTROS EDIFICIOS
140	■ BIZITOKI ERKINAKIA - OTROS EDIFICIOS
145	■ BIZITOKI ERKINAKIA - OTROS EDIFICIOS
150	■ BIZITOKI ERKINAKIA - OTROS EDIFICIOS
155	■ BIZITOKI ERKINAKIA - OTROS EDIFICIOS
160	■ BIZITOKI ERKINAKIA - OTROS EDIFICIOS
165	■ BIZITOKI ERKINAKIA - OTROS EDIFICIOS
170	■ BIZITOKI ERKINAKIA - OTROS EDIFICIOS
175	■ BIZITOKI ERKINAKIA - OTROS EDIFICIOS
180	■ BIZITOKI ERKINAKIA - OTROS EDIFICIOS
185	■ BIZITOKI ERKINAKIA - OTROS EDIFICIOS
190	■ BIZITOKI ERKINAKIA - OTROS EDIFICIOS
195	■ BIZITOKI ERKINAKIA - OTROS EDIFICIOS
200	■ BIZITOKI ERKINAKIA - OTROS EDIFICIOS
205	■ BIZITOKI ERKINAKIA - OTROS EDIFICIOS
210	■ BIZITOKI ERKINAKIA - OTROS EDIFICIOS
215	■ BIZITOKI ERKINAKIA - OTROS EDIFICIOS
220	■ BIZITOKI ERKINAKIA - OTROS EDIFICIOS
225	■ BIZITOKI ERKINAKIA - OTROS EDIFICIOS
230	■ BIZITOKI ERKINAKIA - OTROS EDIFICIOS
235	■ BIZITOKI ERKINAKIA - OTROS EDIFICIOS
240	■ BIZITOKI ERKINAKIA - OTROS EDIFICIOS
245	■ BIZITOKI ERKINAKIA - OTROS EDIFICIOS
250	■ BIZITOKI ERKINAKIA - OTROS EDIFICIOS
255	■ BIZITOKI ERKINAKIA - OTROS EDIFICIOS
260	■ BIZITOKI ERKINAKIA - OTROS EDIFICIOS
265	■ BIZITOKI ERKINAKIA - OTROS EDIFICIOS
270	■ BIZITOKI ERKINAKIA - OTROS EDIFICIOS
275	■ BIZITOKI ERKINAKIA - OTROS EDIFICIOS
280	■ BIZITOKI ERKINAKIA - OTROS EDIFICIOS
285	■ BIZITOKI ERKINAKIA - OTROS EDIFICIOS
290	■ BIZITOKI ERKINAKIA - OTROS EDIFICIOS
295	■ BIZITOKI ERKINAKIA - OTROS EDIFICIOS
300	■ BIZITOKI ERKINAKIA - OTROS EDIFICIOS

Escala 1:8.000
0 150 300 450 600 750 m



MAPA DE RUIDO DEL MUNICIPIO DE ZUMAIA (GIPUZKOA)



Zumaia Udala



Esp. 22118
Doc. nº AAC220470

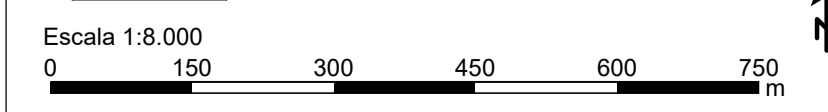
ZARATA MAPA: ZUMAIA
MAPA DE RUIDO: ZUMAIA

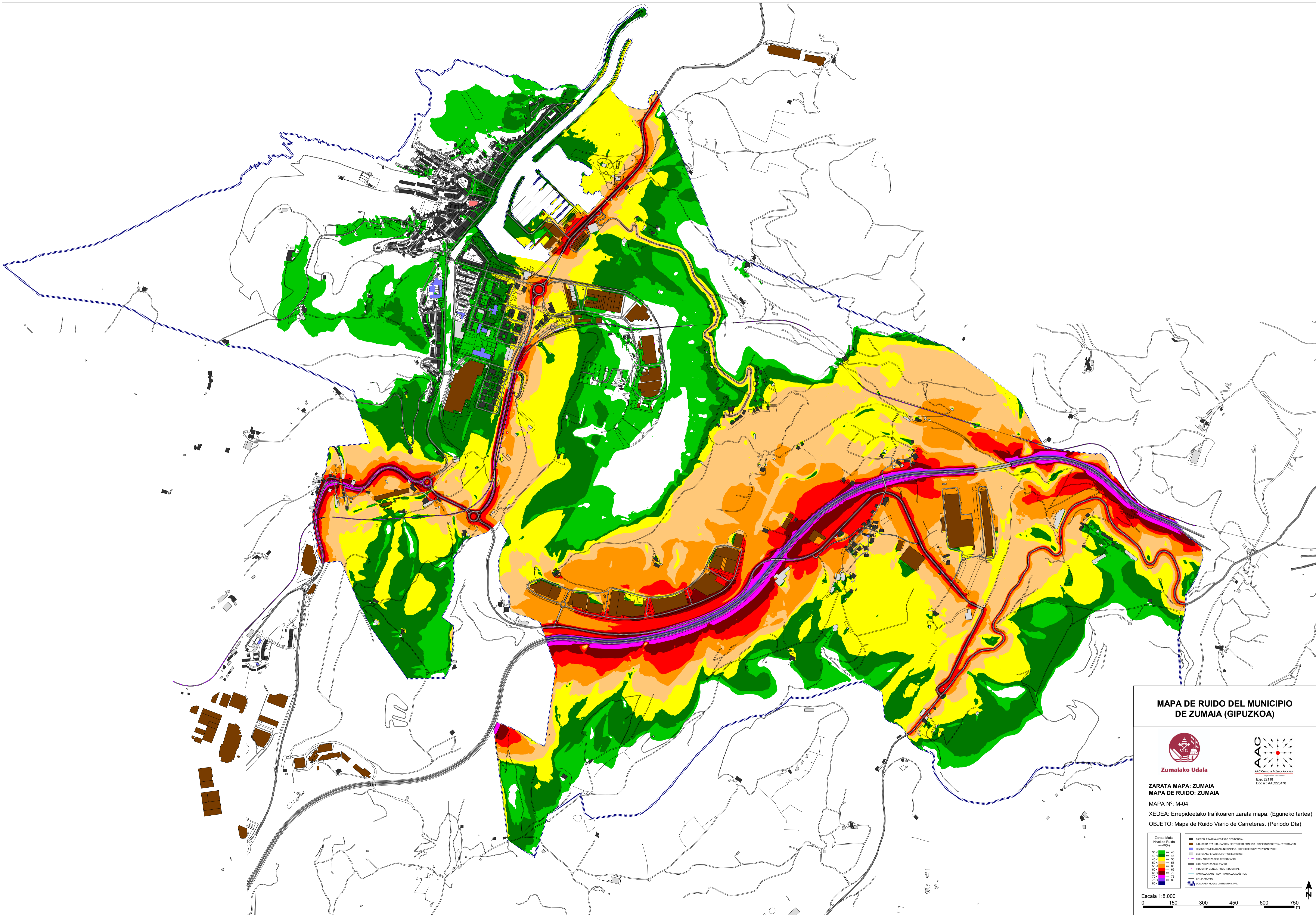
MAPA Nº: M-03

XEDEA: Kaleetako trafikoaren zarata mapa. (Gaueko tartea)

OBJETO: Mapa de Ruido Viario de Calles. (Periodo Noche)

Zonak Mota Nivel de Ruido (dB(A))	Simbolo	Erabilera
35 - 40	[Green]	INDUSTRIA ERABARRIA: EDIFICIO RESIDENCIAL
40 - 45	[Light Green]	INDUSTRIA ETA HIRUGARREN ERABARRIA: EDIFICIO INDUSTRIAL Y TERCIARIO
45 - 50	[Yellow-Green]	RESIDENCIAL ETA OSASUN ERABARRIA: EDIFICIO EDUCATIVO Y SANITARIO
50 - 55	[Yellow]	RESIDENCIAL ERABARRIA: OTRO EDIFICIO
55 - 60	[Orange]	INDUSTRIA ERABARRIA: EDIFICIO EDUCATIVO Y SANITARIO
60 - 65	[Red-Orange]	INDUSTRIA ERABARRIA: EDIFICIO EDUCATIVO Y SANITARIO
65 - 70	[Red]	INDUSTRIA ERABARRIA: EDIFICIO EDUCATIVO Y SANITARIO
70 - 75	[Dark Red]	INDUSTRIA ERABARRIA: EDIFICIO EDUCATIVO Y SANITARIO
75 - 80	[Brown]	INDUSTRIA ERABARRIA: EDIFICIO EDUCATIVO Y SANITARIO
80 - 85	[Dark Brown]	INDUSTRIA ERABARRIA: EDIFICIO EDUCATIVO Y SANITARIO





MAPA DE RUIDO DEL MUNICIPIO DE ZUMAIA (GIPUZKOA)



Zumaia Udala



Exp. 22118
Doc. nº AAC220470

**ZARATA MAPA: ZUMAIA
MAPA DE RUIDO: ZUMAIA**

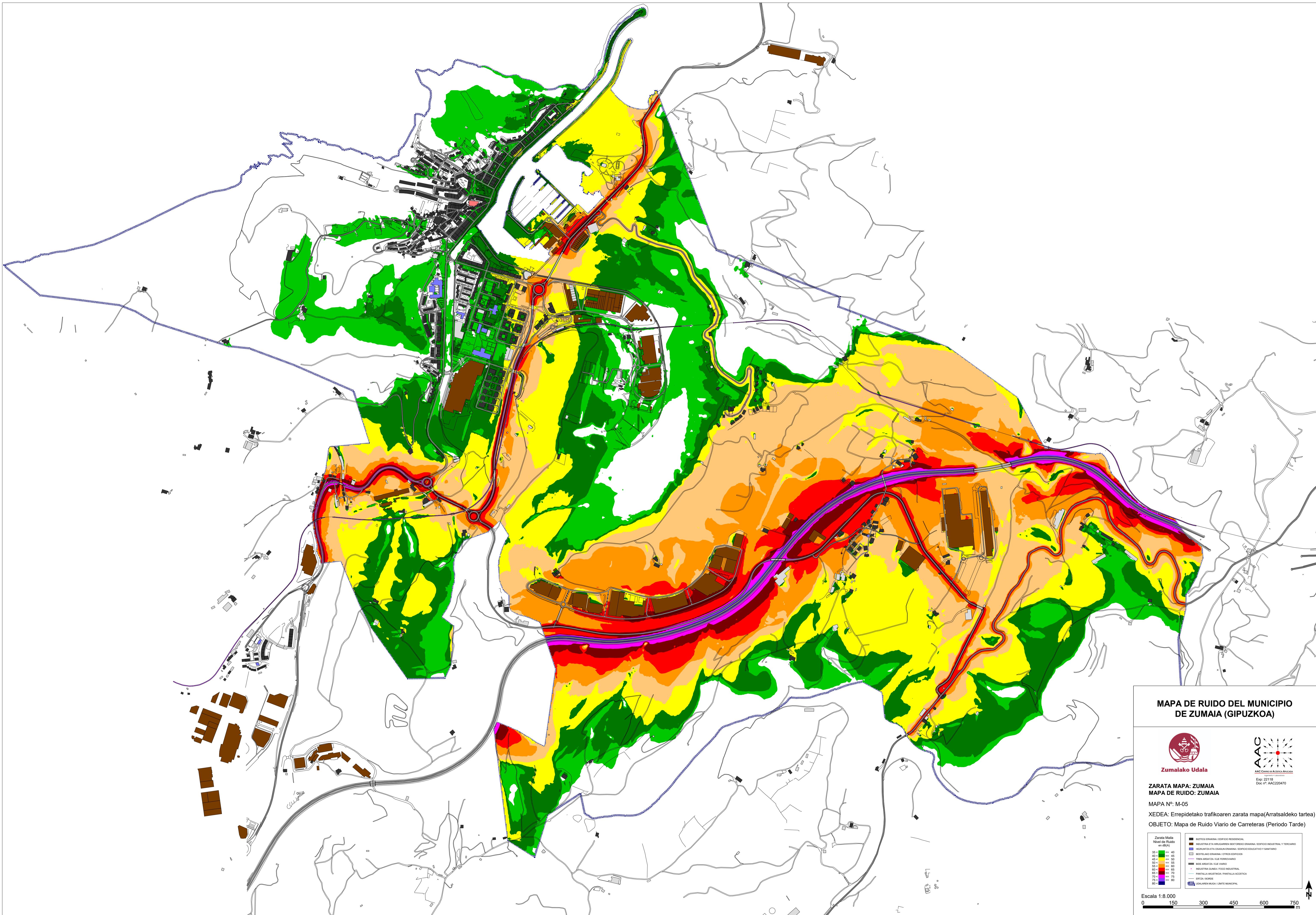
MAPA Nº: M-04

XEDEA: Errepideetako trafikoaren zarata mapa. (Eguneko tartea)

OBJETO: Mapa de Ruido Viario de Carreteras. (Periodo Día)

Zonak Mota Nivel de Ruido (dB(A))	LEGENDA
35 - 40	■ BIZITOKI ERKINAKIA - EDIFICIO RESIDENCIAL
40 - 45	■ INDUSTRIA ETA HANEGARNO ERDIKORAK - EDIFICIO INDUSTRIAL Y TERCIARIO
45 - 50	■ NEKARITZA ETA OSASUN ERKINAKIA - EDIFICIO EDUCATIVO Y SANITARIO
50 - 55	□ BIZITOKI ERKINAKIA - OTROS ESPACIOS
55 - 60	□ BIZITOKI ERKINAKIA - OTROS ESPACIOS
60 - 65	□ BIZITOKI ERKINAKIA - OTROS ESPACIOS
65 - 70	□ BIZITOKI ERKINAKIA - OTROS ESPACIOS
70 - 75	□ BIZITOKI ERKINAKIA - OTROS ESPACIOS
75 - 80	□ BIZITOKI ERKINAKIA - OTROS ESPACIOS
80 - 85	□ BIZITOKI ERKINAKIA - OTROS ESPACIOS
85 - 90	□ BIZITOKI ERKINAKIA - OTROS ESPACIOS

Escala 1:8.000
0 150 300 450 600 750 m



MAPA DE RUIDO DEL MUNICIPIO DE ZUMAIA (GIPUZKOA)



Zumaia Udala



Exp. 22118
Doc. nº AAC220470

ZARATA MAPA: ZUMAIA
MAPA DE RUIDO: ZUMAIA

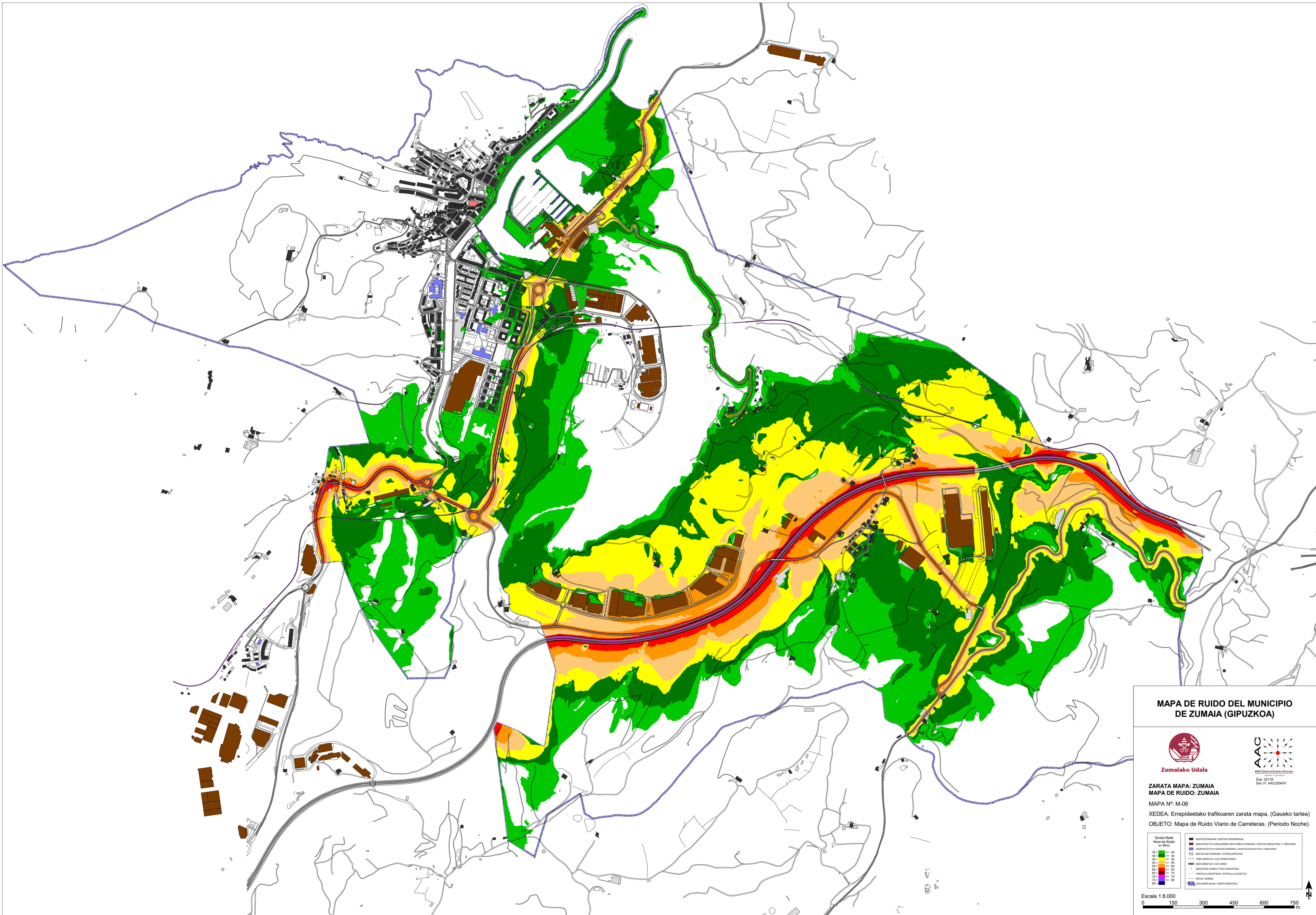
MAPA Nº: M-05

XEDEA: Errepidetako trafikoaren zarata (Arratsaldeko tartea)

OBJETO: Mapa de Ruido Viario de Carreteras (Periodo Tarde)

Zonak Mota	Ikonoa
30 <= Niv. de Ruido <= 40	■ BIZITOKI ERANIKIA - EDIFICIO RESIDENCIAL
40 <= Niv. de Ruido <= 45	■ INDUSTRIA ETA HANEGARNO ERREKONOSI OBRANAK - EDIFICIO INDUSTRIAL Y TERCERIO
45 <= Niv. de Ruido <= 50	■ NEKARITZA ETA OSASUN ERANIKIA - EDIFICIO EDUCATIVO Y SANITARIO
50 <= Niv. de Ruido <= 55	□ BESTELAKO ERANIKIA - OTROS EDIFICIOS
55 <= Niv. de Ruido <= 60	□ BIDE MOTA DA - EL FONDO MORTO
60 <= Niv. de Ruido <= 65	■ BIDE MOTA DA - EL VARDIO
65 <= Niv. de Ruido <= 70	■ INDUSTRIA ZUMAIA - FOOD INDUSTRIAL
70 <= Niv. de Ruido <= 75	--- BARRUTIA MUGATZEA - PERIFERIA ACUSTICA
75 <= Niv. de Ruido <= 80	--- BIZITOKI BURGIA
80 <= Niv. de Ruido <= 85	■ KUDALAREN MUGA - LIMITE MUNICIPAL

Escala 1:8.000
0 150 300 450 600 750 m



MAPA DE RUIDO DEL MUNICIPIO DE ZUMAIA (GIPUZKOA)



Zumaia Udala



Exp. 22118
Doc. nº AAC220470

ZARATA MAPA: ZUMAIA
MAPA DE RUIDO: ZUMAIA

MAPA Nº: M-06

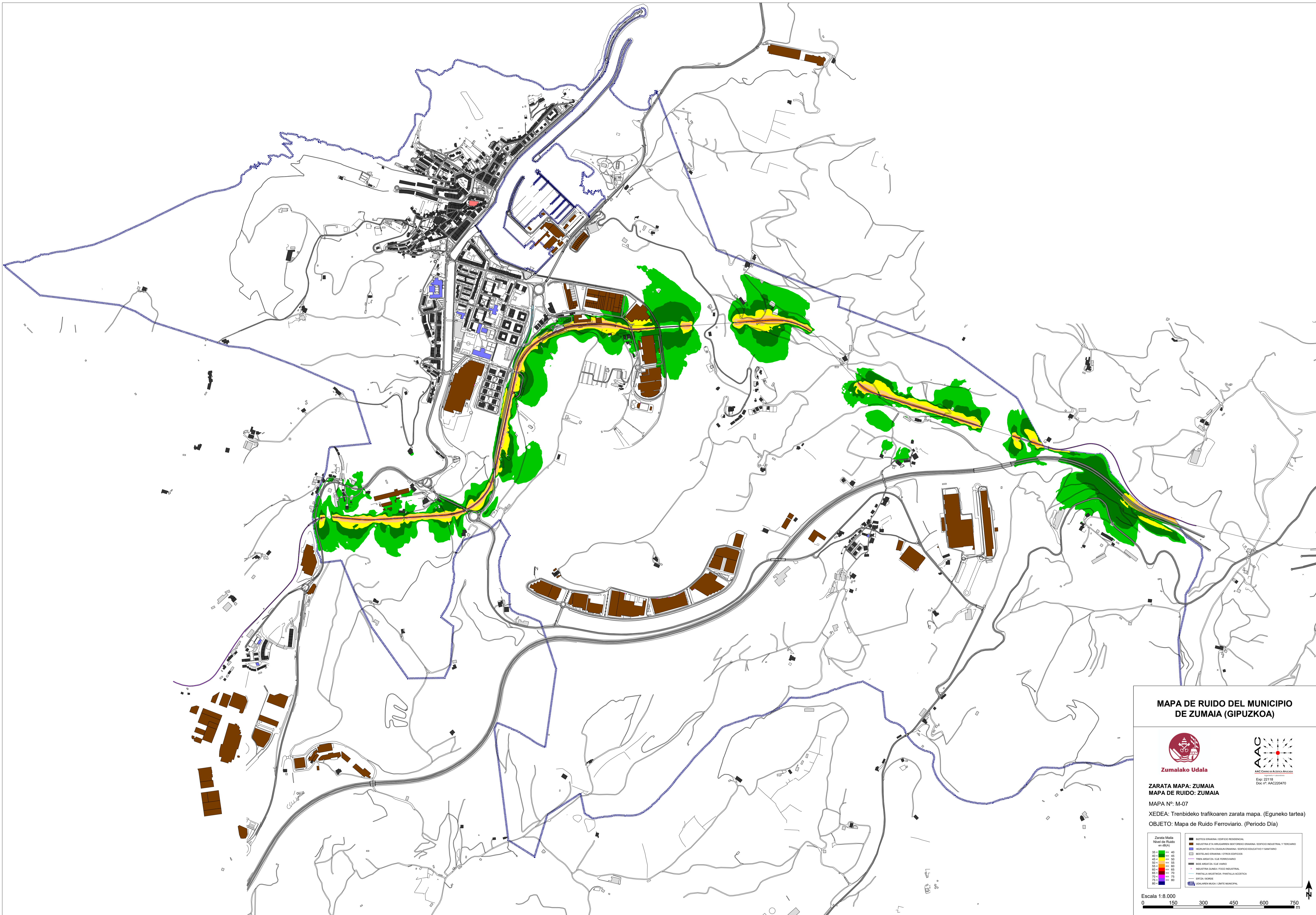
XEDEA: Errepideetako trafikoaren zarata mapa. (Gauko tartea)

OBJETO: Mapa de Ruido Viario de Carreteras. (Periodo Noche)

Zonak Mota	Nivel de Ruido (dB(A))
30	45
40	50
50	55
60	60
70	65
80	70
85	75
90	80

Escala 1:8.000
0 150 300 450 600 750 m





MAPA DE RUIDO DEL MUNICIPIO DE ZUMAIA (GIPUZKOA)



Zumaia Udala



Exp. 22118
Doc. nº AAC220470

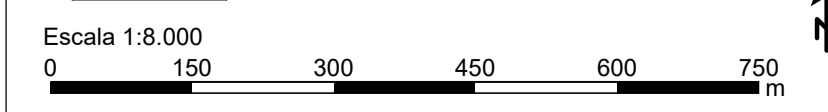
ZARATA MAPA: ZUMAIA
MAPA DE RUIDO: ZUMAIA

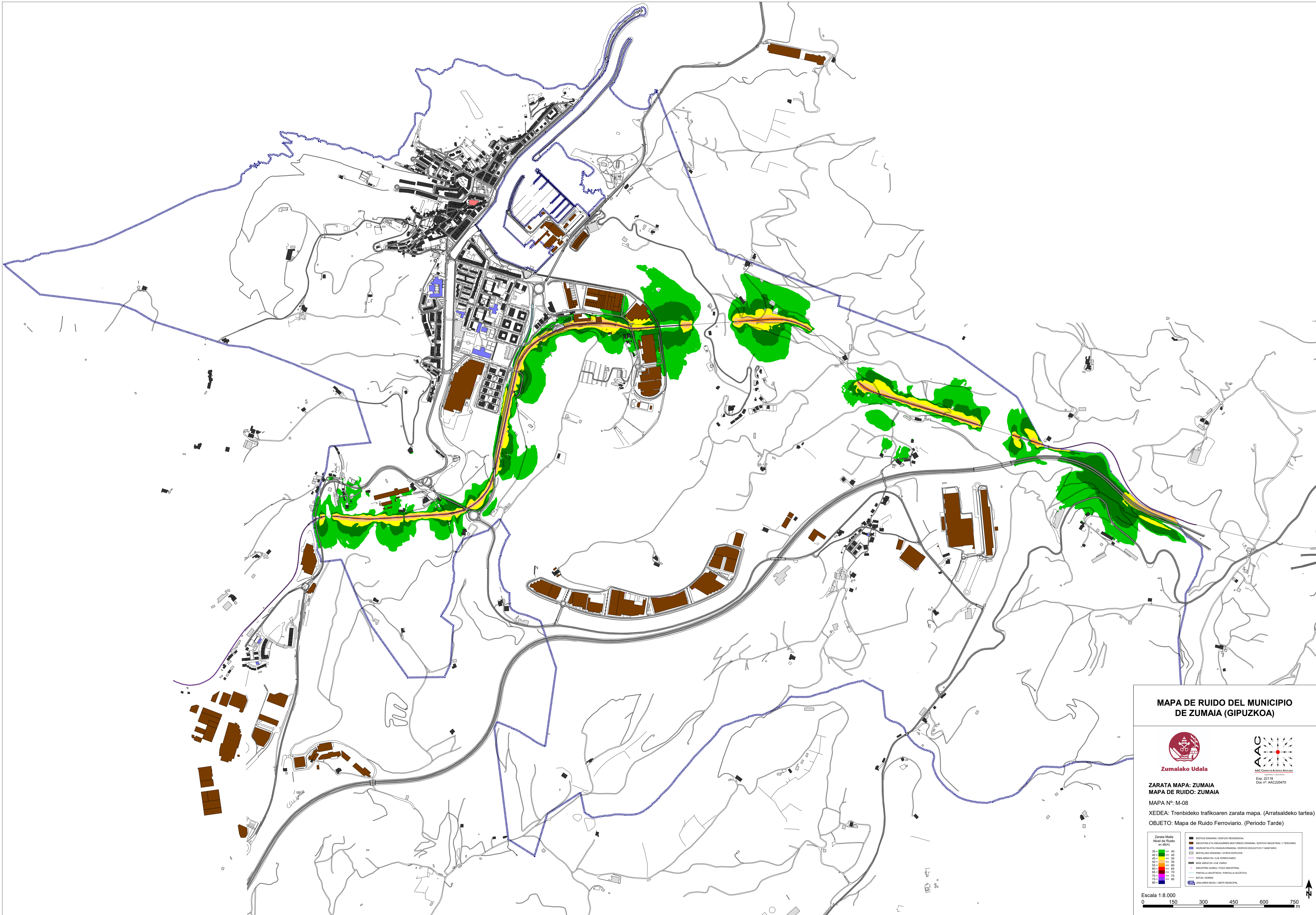
MAPA Nº: M-07

XEDEA: Trenbideko trafikoaen zarata mapa. (Eguneko tartea)

OBJETO: Mapa de Ruido Ferroviario. (Periodo Día)

Zonak Mota	Nivel de Ruido (dB(A))	Simbolo	Legenda
35	40	[Green]	INDUSTRIA ERARRIA: EDIFICIO RESIDENCIAL
40	45	[Light Green]	INDUSTRIA ETA HIRIGUNEKO ERREKINAK: EDIFICIO INDUSTRIAL Y TERCIARIO
45	50	[Yellow]	RESIDENCIAL ETA OSASUN ERARRIA: EDIFICIO EDUCATIVO Y SANITARIO
50	55	[Light Orange]	RESERBADO ERARRIA: OTROS ESPACIOS
55	60	[Orange]	SEDE ARDUA: EL VARIADO
60	65	[Dark Orange]	INDUSTRIA ERARRIA: FOOD INDUSTRIAL
65	70	[Red-Orange]	INDUSTRIA ERARRIA: PAQUETARIA LOGISTICA
70	75	[Red]	ERRETA BURDE
75	80	[Dark Red]	ERRETA BURDE
80	85	[Dark Red]	ERRETA BURDE





MAPA DE RUIDO DEL MUNICIPIO DE ZUMAIA (GIPUZKOA)



Zumaia Udala



Exp. 22118
Doc. nº AAC220470

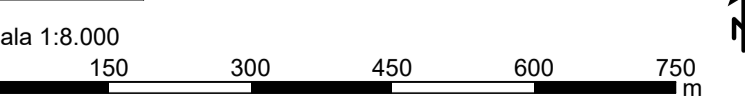
ZARATA MAPA: ZUMAIA
MAPA DE RUIDO: ZUMAIA

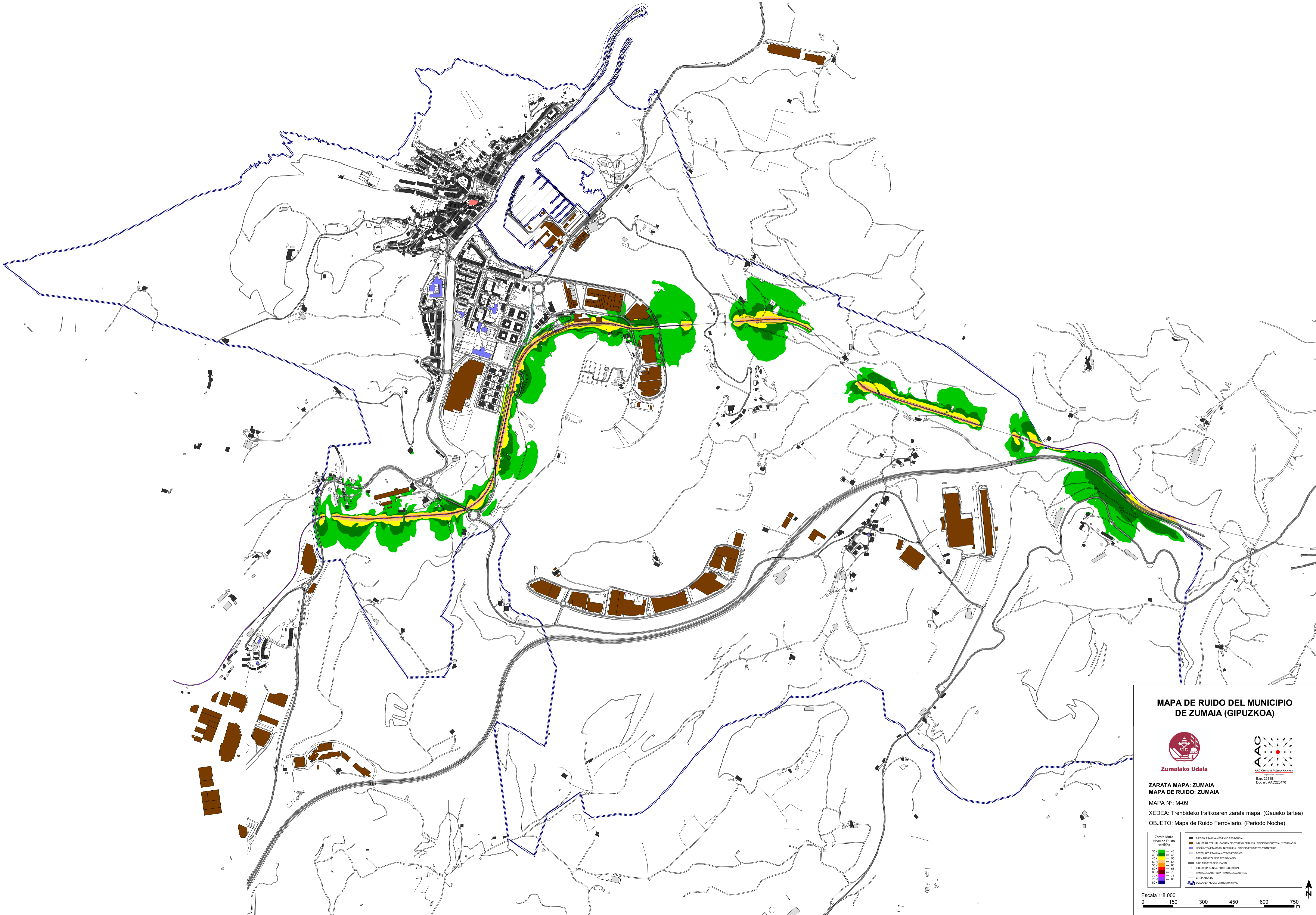
MAPA Nº: M-08

XEDEA: Trenbideko trafikoaen zarata mapa. (Arratsaldeko tartea)

OBJETO: Mapa de Ruido Ferroviario. (Periodo Tarde)

Zonak Mota	Nivel de Ruido (dB(A))	Simbolo	Legenda
35	40	[Green]	INDUSTRIA ERARRIA - ESPAZIO RESIDENCIAL
40	45	[Light Green]	INDUSTRIA ETA HIRIARRAKI ERARRIA - ESPAZIO INDUSTRIAL Y TERCIARIO
45	50	[Yellow]	RESIDENCIAL ETA OSASUN ERARRIA - ESPAZIO EDUCATIVO Y SANITARIO
50	55	[Light Orange]	RESERBADO ERARRIA - OTROS ESPAZIOS
55	60	[Orange]	SEDE ARDUA DA ELS FERRONBIDE
60	65	[Dark Orange]	SEDE ARDUA DA ELS VARRIO
65	70	[Red-Orange]	INDUSTRIA ERARRIA - FOOD INDUSTRIAL
70	75	[Red]	INDUSTRIA ERARRIA - PAINTS/ALTA INDUSTRIA
75	80	[Dark Red]	ERRETA BURDE
80	85	[Black]	LOKALAREN MUGA - LIMITE MUNICIPAL





MAPA DE RUIDO DEL MUNICIPIO DE ZUMAIA (GIPUZKOA)



Zumaiako Udala



AAC

Exp. 22118
Doc. nº AAC220470

ZARATA MAPA: ZUMAIA
MAPA DE RUIDO: ZUMAIA

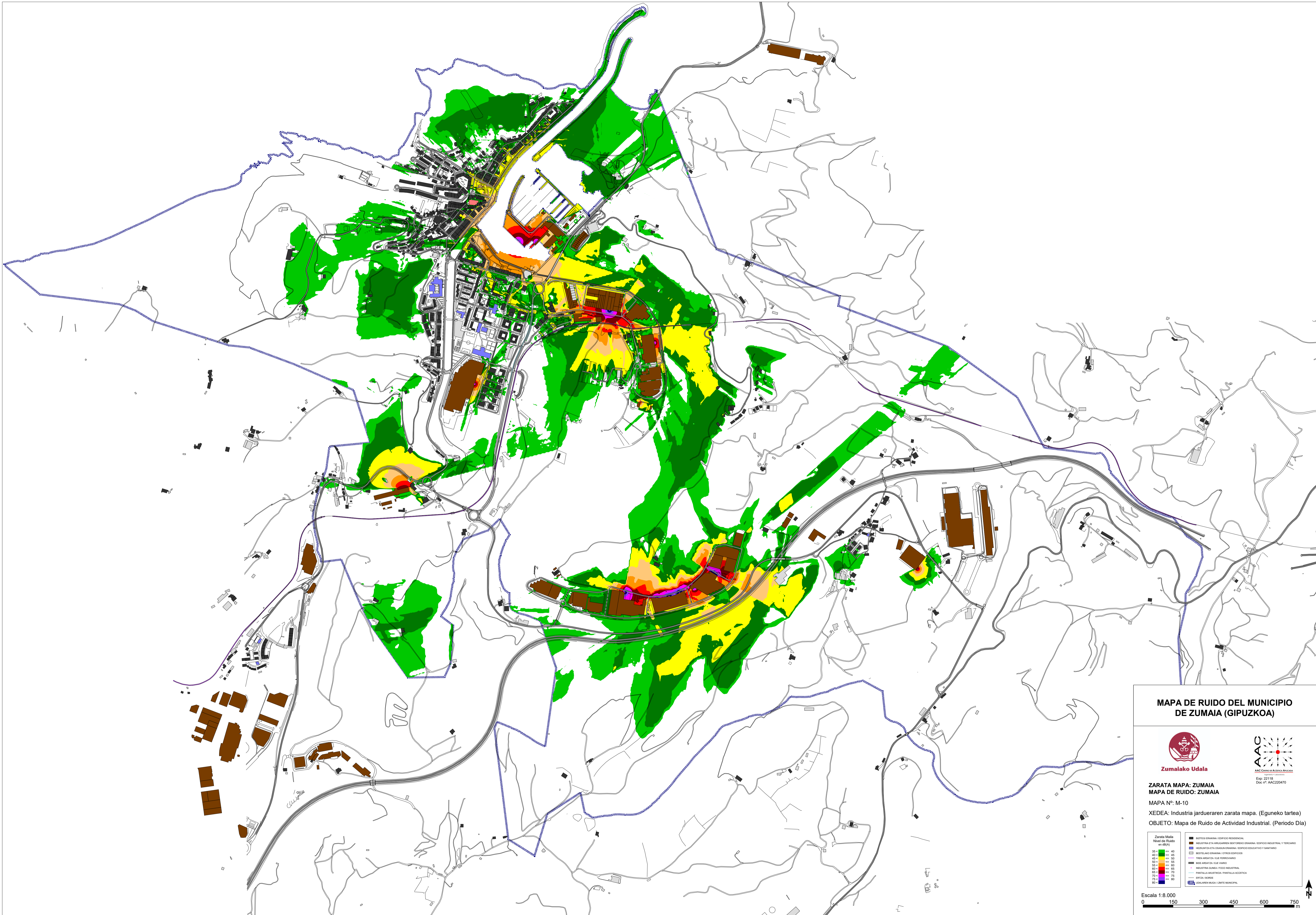
MAPA Nº: M-09

XEDEA: Trenbideko trafikoaen zarata mapa. (Gaueko tartea)

OBJETO: Mapa de Ruido Ferroviario. (Periodo Noche)

Zonak Maitu Nivel de Ruido dB(A)	LEGENDA
35	■ BOSTEI ERARRIA - EDIFICIO RESIDENCIAL
40	■ INDUSTRIA ETA HILGAREN ERDIKORAK ERARRIA - EDIFICIO INDUSTRIAL Y TERCIARIO
45	■ NEKARITZA ETA OSASUN ERARRIA - EDIFICIO EDUCATIVO Y SANITARIO
50	■ BESTELAKO ERARRIA - OTROS EDIFICIOS
55	■ BIDE ARDATZA - ERE JARDIO
60	■ BIDE ARDATZA - ERE JARDIO
65	■ INDUSTRIA ZUMAIA - FOOD INDUSTRIAL
70	■ INDUSTRIAL INDUSTRIAL - INDUSTRIA INDUSTRIAL
75	■ ERRETA BURDIA
80	■ UDAAREN MUGA - LIMITE MUNICIPAL
85	■ UDAAREN MUGA - LIMITE MUNICIPAL

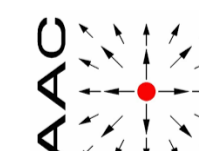
Escala 1:8.000
0 150 300 450 600 750 m



MAPA DE RUIDO DEL MUNICIPIO DE ZUMAIA (GIPUZKOA)



Zumaia Udala



AAC
Asociación Aragonesa de Acústica Ambiental
Esp. 22118
Doc. nº AAC220470

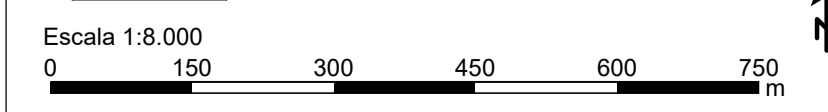
ZARATA MAPA: ZUMAIA
MAPA DE RUIDO: ZUMAIA

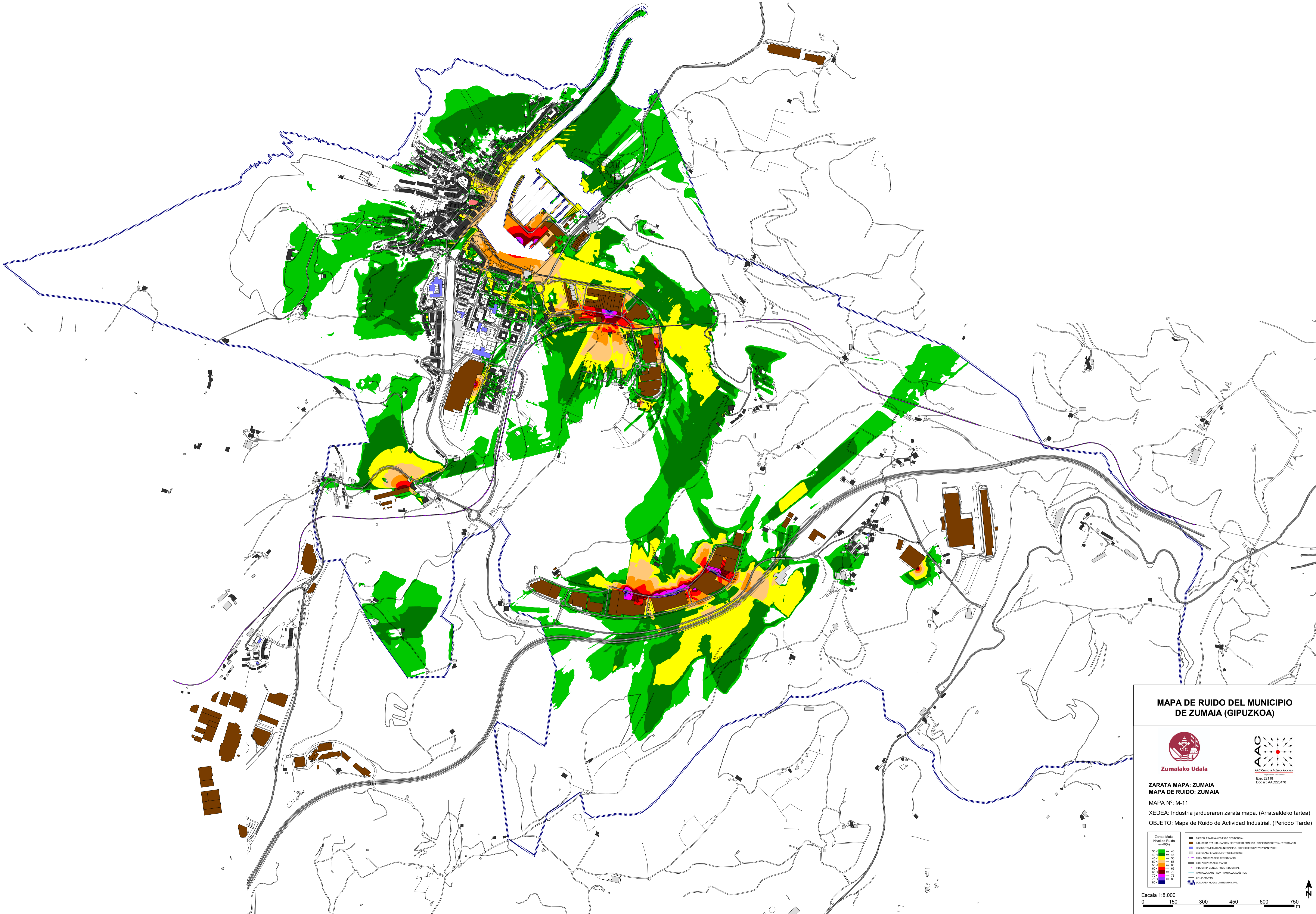
MAPA Nº: M-10

XEDEA: Industria jardueraren zarata mapa. (Eguneko tartea)

OBJETO: Mapa de Ruido de Actividad Industrial. (Periodo Día)

Zonak Mota Nivel de Ruido (dB(A))	Legenda
35 - 40	■ BOSTIGIA ERARRINA - EDIFICIO RESIDENCIAL
40 - 45	■ INDUSTRIA ETA HIRUGARREN ERDIOGEO ERARRINA - EDIFICIO INDUSTRIAL Y TERCIARIO
45 - 50	■ NEKARITZA ETA OSASUN ERARRINA - EDIFICIO EDUCATIVO Y SANITARIO
50 - 55	■ BIZITAILAN ERARRINA - OTROS EDIFICIOS
55 - 60	■ BIDE MOTA DA - ELLE FERRONBARRIO
60 - 65	■ BIDE MOTA DA - ELLE JARRIO
65 - 70	■ INDUSTRIA ZUMAIA - FOOD INDUSTRIAL
70 - 75	■ INDUSTRIAL MATEZTALA - INDUSTRIAL MATEZTALA
75 - 80	■ ERDIA - BURDIA
80 - 85	■ UDAAREN MUGA - LIMITE MUNICIPAL





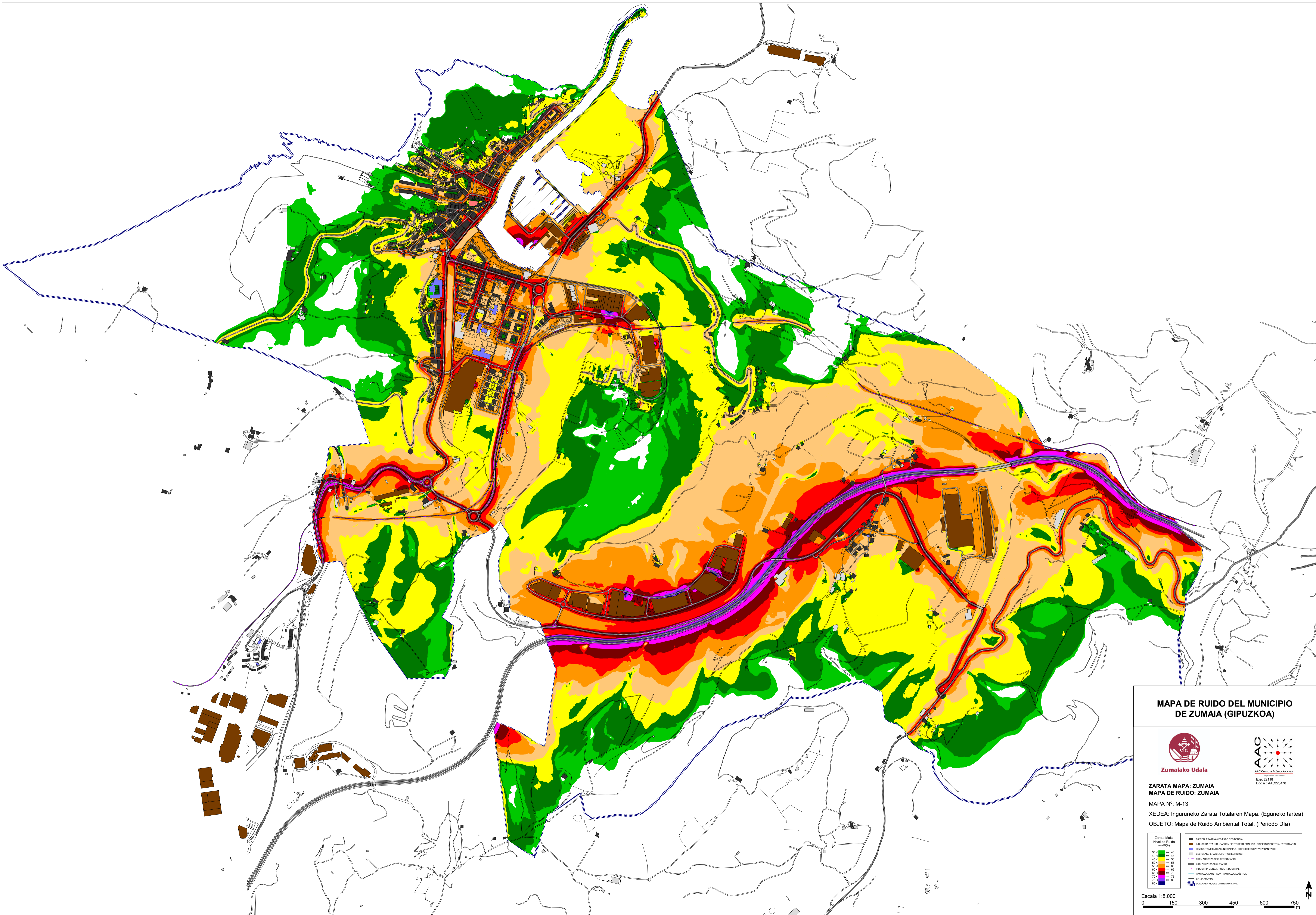
MAPA DE RUIDO DEL MUNICIPIO DE ZUMAIA (GIPUZKOA)



ZARATA MAPA: ZUMAIA
MAPA DE RUIDO: ZUMAIA
 MAPA Nº: M-11
 XEDEA: Industria jardueraren zarata mapa. (Arratsaldeko tartea)
 OBJETO: Mapa de Ruido de Actividad Industrial. (Periodo Tarde)

Zonak Mota	Nivel de Ruido (dB(A))
30-40	40
40-45	45
45-50	50
50-55	55
55-60	60
60-65	65
65-70	70
70-75	75
75-80	80

Escala 1:8.000
 0 150 300 450 600 750 m



MAPA DE RUIDO DEL MUNICIPIO DE ZUMAIA (GIPUZKOA)



Zumaia Udala



Exp. 22118
Doc. nº AAC220470

**ZARATA MAPA: ZUMAIA
MAPA DE RUIDO: ZUMAIA**

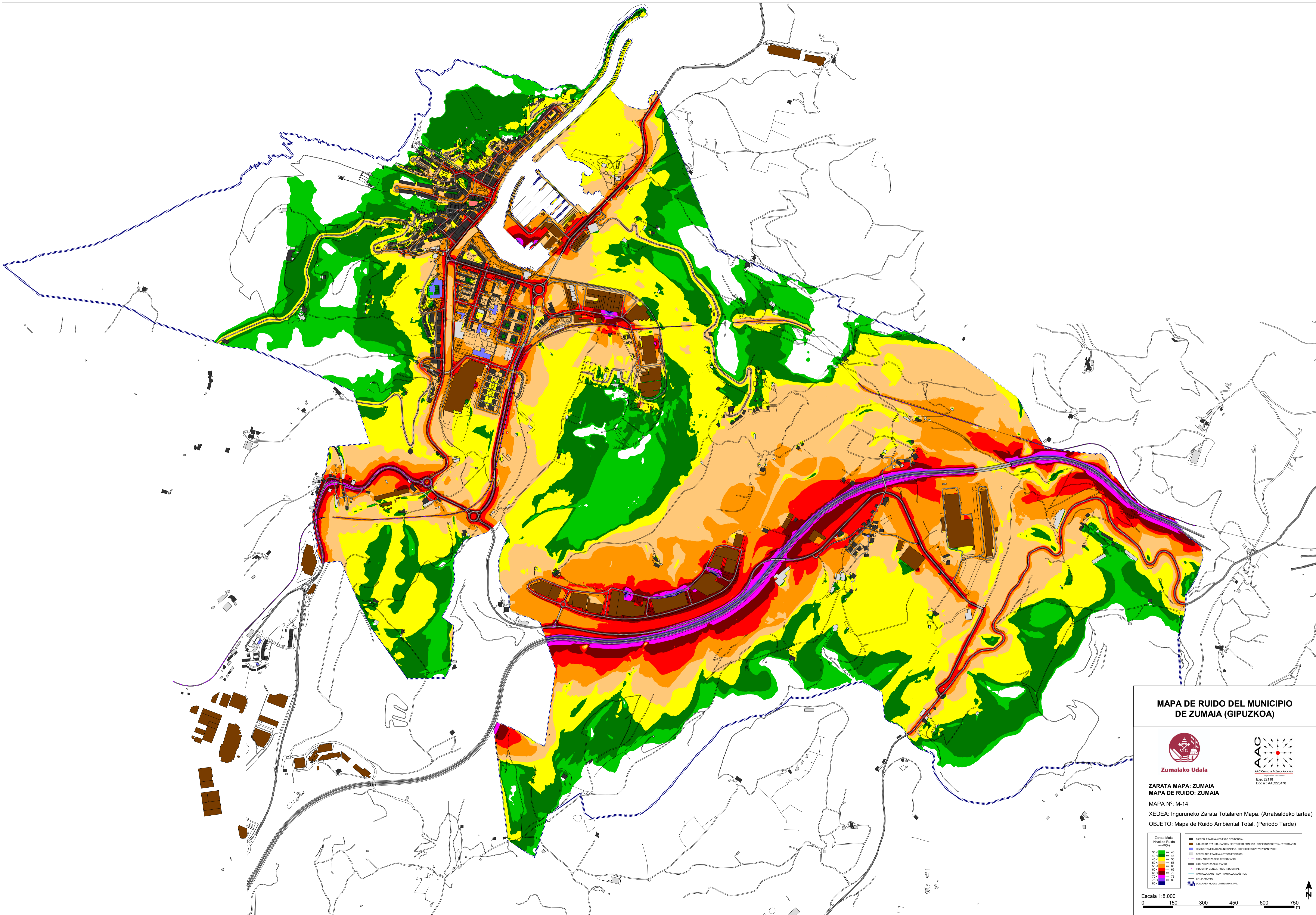
MAPA Nº: M-13

XEDEA: Inguruneko Zarata Totalaren Mapa. (Eguneko tartea)

OBJETO: Mapa de Ruido Ambiental Total. (Periodo Día)

Zonak Mota Nivel de Ruido (dB(A))	Legenda
35 - 40	■ BIZITOKI ERARRIA - EDIFICIO RESIDENCIAL
40 - 45	■ INDUSTRIA ETA HANEGARNO ERDIKORAK ERARRIA - EDIFICIO INDUSTRIAL Y TERCIARIO
45 - 50	■ NEKARITZA ETA OSASUN ERARRIA - EDIFICIO EDUCATIVO Y SANITARIO
50 - 55	■ BIZITOKI ERARRIA - OTROSP EDIFICIOS
55 - 60	■ BIDE NEURTZA (E-LE FORTAKO BIDE)
60 - 65	■ BIDE NEURTZA (E-LE JARDIO)
65 - 70	■ INDUSTRIA ERARRIA - FOOD INDUSTRIAL
70 - 75	■ INDUSTRIAL NEURTZA - INDUSTRIA NEURTZA
75 - 80	■ BIDE NEURTZA
80 - 85	■ BIDE NEURTZA
85 - 90	■ BIDE NEURTZA

Escala 1:8.000
0 150 300 450 600 750 m



MAPA DE RUIDO DEL MUNICIPIO DE ZUMAIA (GIPUZKOA)



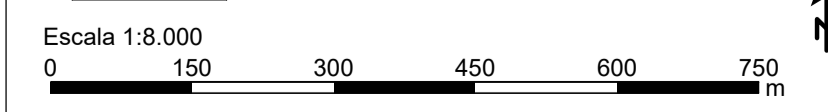
Zumaia Udala

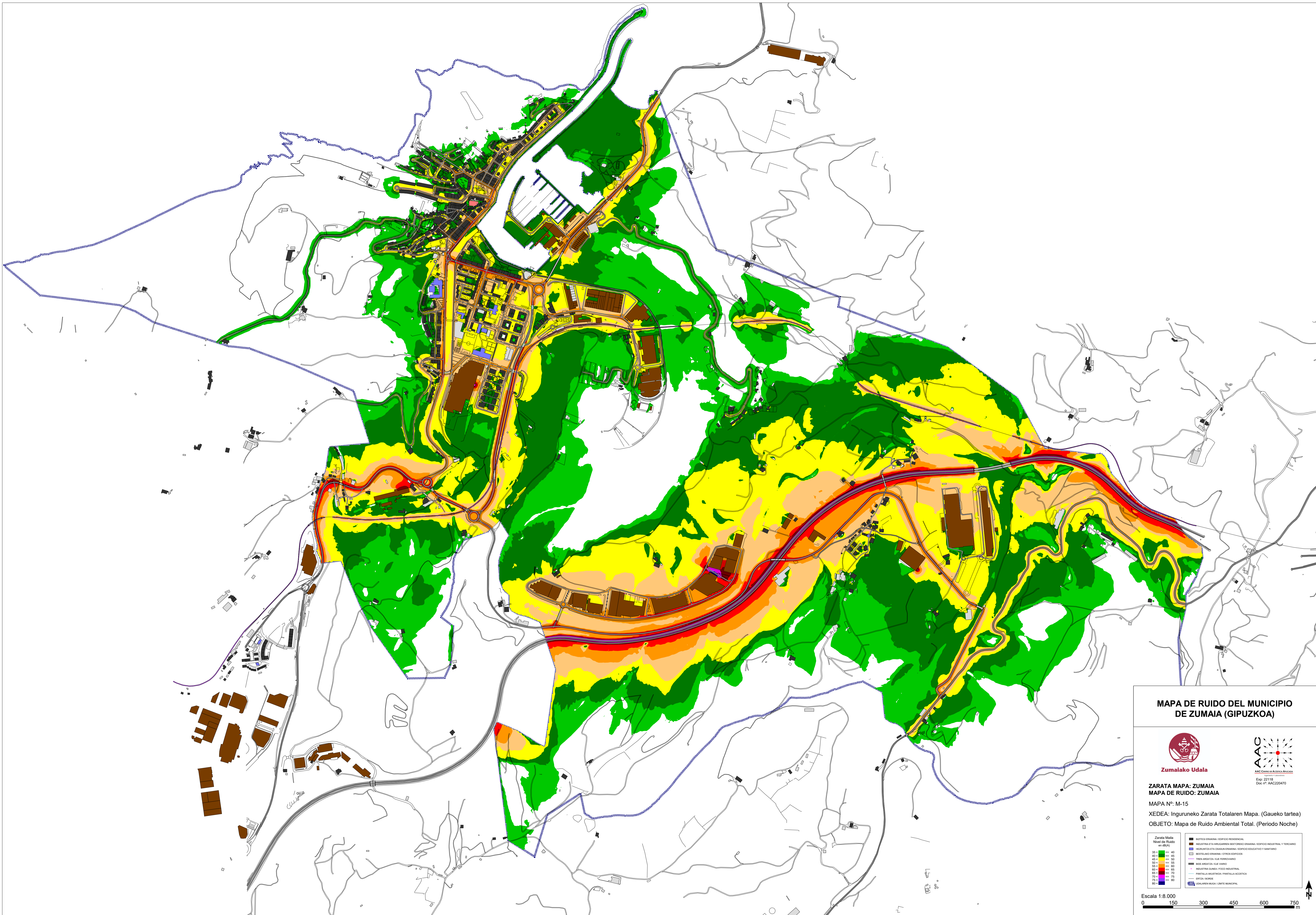


Esp. 22118
Doc. nº AAC220470

ZARATA MAPA: ZUMAIA
MAPA DE RUIDO: ZUMAIA
 MAPA Nº: M-14
 XEDEA: Inguruneko Zarata Totalaren Mapa. (Arratsaldeko tartea)
 OBJETO: Mapa de Ruido Ambiental Total. (Periodo Tarde)

Zonak Mota	Nivel de Ruido (dB(A))	Legenda
35	40	■ BOTEGI ERARRIA: EDIFICIO RESIDENCIAL
40	45	■ INDUSTRIA ETA HERRIARRI ERDIOGEO ERARRIA: EDIFICIO INDUSTRIAL Y TERCIARIO
45	50	■ NEGOCIOS ETA OSASUN ERARRIA: EDIFICIO EDUCATIVO Y SANITARIO
50	55	■ BESTELAKO ERARRIA: OTROS EDIFICIOS
55	60	■ BIDE ARDATZA (E-LE BARRIO)
60	65	■ BIDE ARDATZA (E-LE BARRIO)
65	70	■ INDUSTRIA ZUMAIA: FOOD INDUSTRIAL
70	75	■ INDUSTRIAL BARRIO: INDUSTRIA ADICIONAL
75	80	■ ERDIA BURDIA
80	85	■ UDALAREN MUGA / LIMITE MUNICIPAL





MAPA DE RUIDO DEL MUNICIPIO DE ZUMAIA (GIPUZKOA)



Zumaia Udala



Exp. 22118
Doc. nº AAC220470

ZARATA MAPA: ZUMAIA
MAPA DE RUIDO: ZUMAIA

MAPA Nº: M-15

XEDEA: Inguruneko Zarata Totalaren Mapa. (Gaueko tartea)

OBJETO: Mapa de Ruido Ambiental Total. (Periodo Noche)

Zonak Mota Nivel de Ruido (dB(A))	Legenda
30 - 40	■ BIZITOKI ERABARRIA - EDIFICIO RESIDENCIAL
40 - 45	■ INDUSTRIA ETA HERRIARRIAREN ERDIKORAK - EDIFICIO INDUSTRIAL Y TERCIARIO
45 - 50	■ BIZITOKI ERABARRIA - EDIFICIO EDUCATIVO Y SANITARIO
50 - 55	■ BIZITOKI ERABARRIA - OTROS EDIFICIOS
55 - 60	■ BIZITOKI ERABARRIA - EDIFICIO EDUCATIVO Y SANITARIO
60 - 65	■ BIZITOKI ERABARRIA - EDIFICIO EDUCATIVO Y SANITARIO
65 - 70	■ BIZITOKI ERABARRIA - EDIFICIO EDUCATIVO Y SANITARIO
70 - 75	■ BIZITOKI ERABARRIA - EDIFICIO EDUCATIVO Y SANITARIO
75 - 80	■ BIZITOKI ERABARRIA - EDIFICIO EDUCATIVO Y SANITARIO
80 - 85	■ BIZITOKI ERABARRIA - EDIFICIO EDUCATIVO Y SANITARIO
85 - 90	■ BIZITOKI ERABARRIA - EDIFICIO EDUCATIVO Y SANITARIO

Escala 1:8.000
0 150 300 450 600 750 m



MAPA DE RUIDO DEL MUNICIPIO DE ZUMAIA (GIPUZKOA)



Zumaiako Udala



Exp. 22118
Doc. nº AAC220470

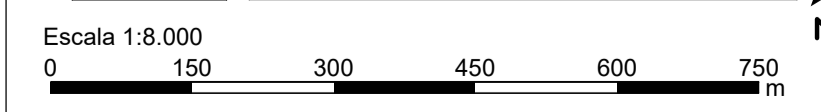
ZARATA MAPA: ZUMAIA
MAPA DE RUIDO: ZUMAIA

MAPA Nº: M-16

XEDEA: Inguruneko Fatxaden Totalaren Mapa. (Eguneko tartea)

OBJETO: Mapa de Fachadas Ambiental Total. (Periodo Día)

Zumaia Mapa Nivel de Ruido (dB(A))	Simbolo	Legenda
35	[Green]	INDUSTRI ERABIAN: EDIFICIO RESIDENCIAL
40	[Light Green]	INDUSTRI ERABIAN: ERABITZOREN ERABITZOREN (ERABITZOREN INDUSTRIAL Y TERCIARIO)
45	[Yellow-Green]	INDUSTRI ERABIAN: OGI OGI ERABIAN: EDIFICIO EDUCATIVO Y SANITARIO
50	[Yellow]	RESTILANDO ERABIAN: OTROS EDIFICIOS
55	[Orange]	TREN MENTAZ: EAE FERROVIARIO
60	[Red-Orange]	INDUSTRI ERABIAN: EAE FERROVIARIO
65	[Red]	INDUSTRI ERABIAN: FODOS INDUSTRIAL
70	[Dark Red]	INDUSTRI ERABIAN: FODOS INDUSTRIAL
75	[Purple-Red]	INDUSTRI ERABIAN: FODOS INDUSTRIAL
80	[Purple]	INDUSTRI ERABIAN: FODOS INDUSTRIAL
85	[Dark Purple]	INDUSTRI ERABIAN: FODOS INDUSTRIAL
90	[Black]	INDUSTRI ERABIAN: FODOS INDUSTRIAL
	[Blue Dashed Line]	ERABIAN MUGA: LIMITE MUNICIPAL

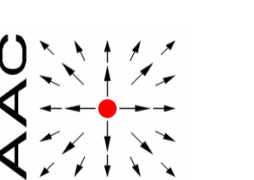




MAPA DE RUIDO DEL MUNICIPIO DE ZUMAIA (GIPUZKOA)



Zumaiako Udala



AAC
Asociación Aragonesa de Acústica Ambiental
Esp. 22118
Doc. nº AAC220470

ZARATA MAPA: ZUMAIA
MAPA DE RUIDO: ZUMAIA

MAPA Nº: M-17

XEDEA: Inguruneko Fatxaden Totalaren Mapa. (Arratsaldeko tartea)

OBJETO: Mapa de Fachadas Ambiental Total. (Periodo Tarde)

Zumaia Maita Nivel de Ruido dB(A)	Simbolo	Legenda
35	[Green square]	INDUSTRI ERABIAN: EDIFICIO RESIDENCIAL
40	[Yellow square]	INDUSTRI ERABIAN: ERABITZOREN ERABITZOREN (ERABITZOREN INDUSTRIAL Y TERCIARIO)
45	[Orange square]	INDUSTRI ERABIAN: ERABITZOREN ERABITZOREN (ERABITZOREN EDUCATIVO Y SANITARIO)
50	[Red square]	RESTILANDO ERABIAN: OTROS EDIFICIOS
55	[Dark red square]	TREN MENTZEN: EAE FERROVIARIO
60	[Red square]	INDUSTRI ERABIAN: ERABITZOREN ERABITZOREN
65	[Orange square]	INDUSTRI ERABIAN: ERABITZOREN ERABITZOREN
70	[Yellow square]	INDUSTRI ERABIAN: ERABITZOREN ERABITZOREN
75	[Orange square]	INDUSTRI ERABIAN: ERABITZOREN ERABITZOREN
80	[Red square]	INDUSTRI ERABIAN: ERABITZOREN ERABITZOREN
85	[Dark red square]	INDUSTRI ERABIAN: ERABITZOREN ERABITZOREN
90	[Red square]	INDUSTRI ERABIAN: ERABITZOREN ERABITZOREN

Escala 1:8.000
0 150 300 450 600 750 m



MAPA DE RUIDO DEL MUNICIPIO DE ZUMAIA (GIPUZKOA)



Zumaiako Udala



Exp. 22118
Doc. nº AAC220470

ZARATA MAPA: ZUMAIA
MAPA DE RUIDO: ZUMAIA

MAPA Nº: M-18

XEDEA: Ingurunekeo Fatxaden Totalaren Mapa. (Gaueko tartea)

OBJETO: Mapa de Fachadas Ambiental Total. (Periodo Noche)

Zumaia Mota Nivel de Ruido (dB(A))	LEGENDA
35 - 40	■ BIZITOKI ERAMNIA / ESPACIO RESIDENCIAL
40 - 45	■ INDUSTRIAL ETA HIRIGUNEAREN ERDI-EREMUA / EDIFICIO INDUSTRIAL Y TERCIARIO
45 - 50	■ NEURKUNTZA ETA OSABURU ERAMNIA / EDIFICIO EDUCATIVO Y SANITARIO
50 - 55	■ BIZITOKI ERAMNIA / OTROS ESPACIOS
55 - 60	■ BIZITOKI ERAMNIA / BARRIO
60 - 65	■ BARRIO ERAMNIA / BARRIO
65 - 70	■ INDUSTRIAL GUNEAK / ZONA INDUSTRIAL
70 - 75	■ ERREKIA / RIVER
75 - 80	■ ERREKIA / RIVER
80 - 85	■ ERREKIA / RIVER
85 - 90	■ ERREKIA / RIVER

Escala 1:8.000
0 150 300 450 600 750 m



MAPA DE RUIDO DEL MUNICIPIO DE ZUMAIA (GIPUZKOA)



Zumaia Udala



Exp. 22118
Doc. nº AAC220470

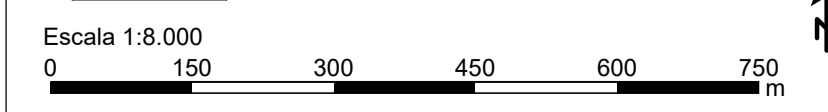
ZARATA MAPA: ZUMAIA
MAPA DE RUIDO: ZUMAIA

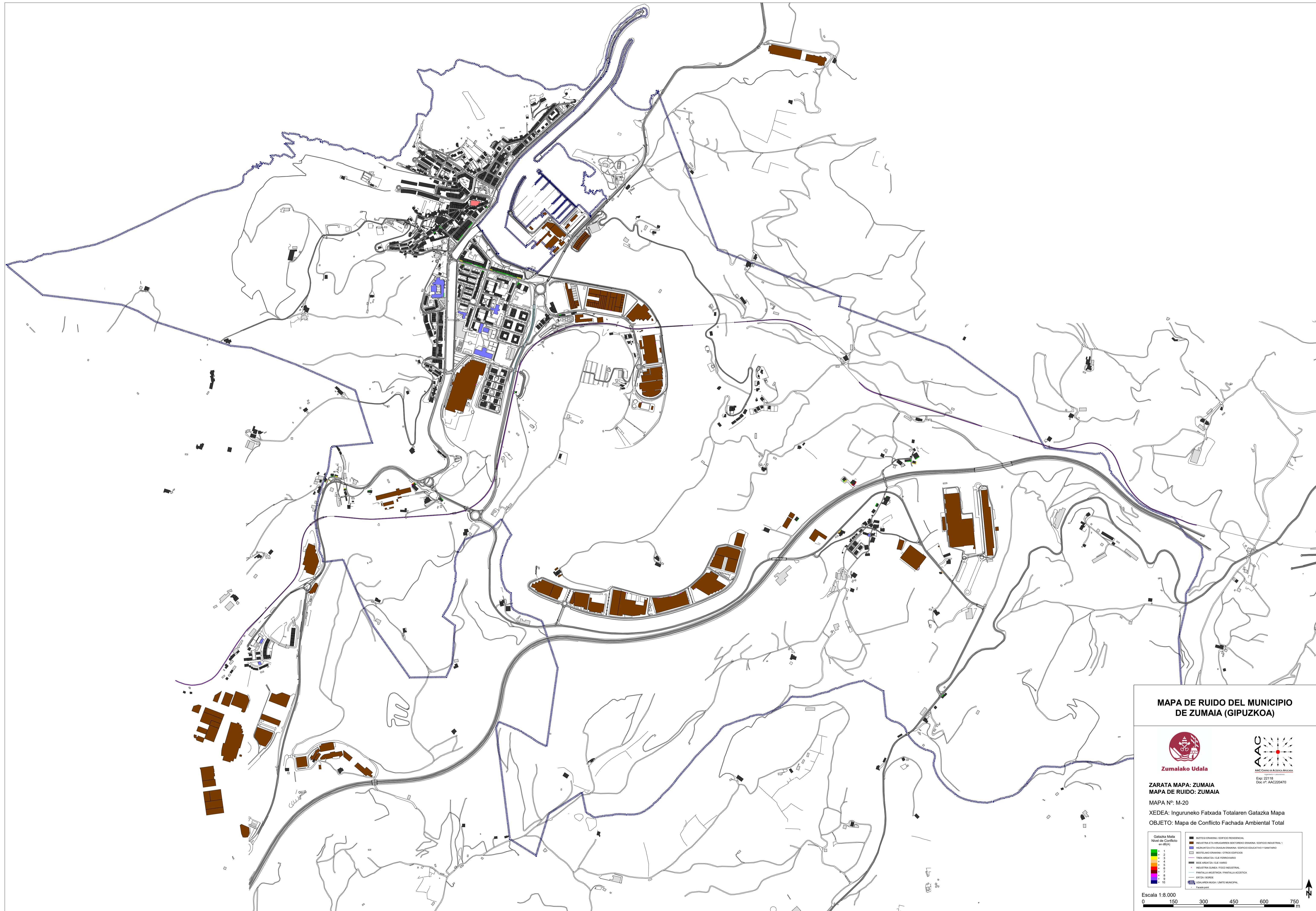
MAPA Nº: M-19

XEDEA: Inguruneko Zarata Totalaren Gatazka Mapa

OBJETO: Mapa de Conflicto Ruido Ambiental Total

Gatazka Mapa	
Niveleko Conflicto (dB(A))	
1	Industria eta Merkataritza Espazioak (Industria, Ofizioak, Merkataritza eta Sanitate)
2	Industria eta Merkataritza Espazioak (Industria, Ofizioak, Merkataritza eta Sanitate)
3	Industria eta Merkataritza Espazioak (Industria, Ofizioak, Merkataritza eta Sanitate)
4	Industria eta Merkataritza Espazioak (Industria, Ofizioak, Merkataritza eta Sanitate)
5	Industria eta Merkataritza Espazioak (Industria, Ofizioak, Merkataritza eta Sanitate)
6	Industria eta Merkataritza Espazioak (Industria, Ofizioak, Merkataritza eta Sanitate)
7	Industria eta Merkataritza Espazioak (Industria, Ofizioak, Merkataritza eta Sanitate)
8	Industria eta Merkataritza Espazioak (Industria, Ofizioak, Merkataritza eta Sanitate)
9	Industria eta Merkataritza Espazioak (Industria, Ofizioak, Merkataritza eta Sanitate)
10	Industria eta Merkataritza Espazioak (Industria, Ofizioak, Merkataritza eta Sanitate)





MAPA DE RUIDO DEL MUNICIPIO DE ZUMAIA (GIPUZKOA)



Zumaia Udala



Exp. 22118
Doc. nº AAC220470

ZARATA MAPA: ZUMAIA
MAPA DE RUIDO: ZUMAIA

MAPA Nº: M-20

XEDEA: Ingurunekeo Fatxada Totalaren Gatazka Mapa

OBJETO: Mapa de Conflicto Fachada Ambiental Total

Gatazka Maila	
Niveleko Konfliktu	
Nº (dB(A))	
1	1
2	2
3	3
4	4
5	5
6	6
7	7
8	8
9	9
10	10

	INDUSTRIA ERARRIA: EDIFICIO RESIDENCIAL
	INDUSTRIA ETA HILGAREN ERTORREKO ERARRIA: EDIFICIO INDUSTRIAL
	INDUSTRIA ETA OSASUN ERARRIA: EDIFICIO EDUCATIVO Y SANITARIO
	SEKULARRA ERARRIA: OTRO EDIFICIO
	SEKULARRA ERARRIA: EDIFICIO EDUCATIVO Y SANITARIO
	SEKULARRA ERARRIA: SEKULARRA
	INDUSTRIA ERARRIA: FOOD INDUSTRIAL
	INDUSTRIA ERARRIA: INDUSTRIAL AGRIKOLA
	ERRETA BURDUE
	INDUSTRIA ERARRIA: LIMITE MUNICIPAL

